








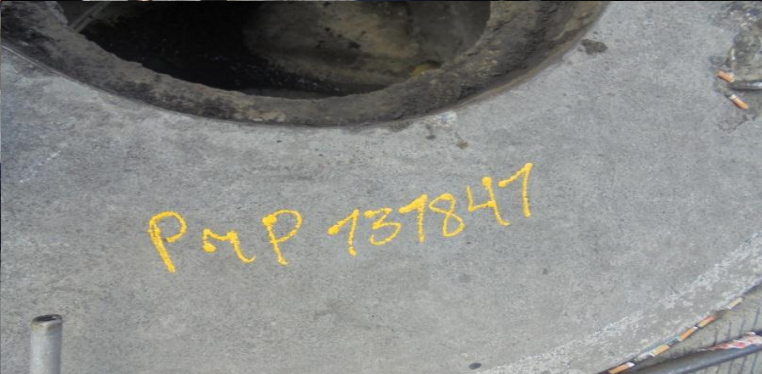
























PROYECTO CABLE SAN CRISTOBAL						
REGISTRO FOTOGRÁFICO DEL INVENTARIO DE REDES DE ALCANTARILLADO						
FORMATO	POZO	DIRECCIÓN	FOTO PANORAMICA	FOTO ID	FOTO INTERNA 1	FOTO INTERNA 2
1	PSL 208919	CALLE 31B SUR CON KR 2B				
2	PSL 208920	KR 2B CON CALLE 31B SUR				
3	PMP 131841	CALLE 31B SUR #2-43				
4	CMP 179000	CALLE 31B SUR #2-34				
5	PMP 131841A	CALLE 31B CON KR 2				
6	CMP 134330	CALLE 31B SUR CON KR 2				



PROYECTO CABLE SAN CRISTOBAL						
REGISTRO FOTOGRÁFICO DEL INVENTARIO DE REDES DE ALCANTARILLADO						
FORMATO	POZO	DIRECCIÓN	FOTO PANORAMICA	FOTO ID	FOTO INTERNA 1	FOTO INTERNA 2
7	CMP 179002	CALLE 31B SUR #2B-28				
8	CMP 164314	CALLE 31B SUR CON KR 3				
9	CMP 134479A	KR 3 CON CALLE 31B SUR	